



Consiliul General al Municipiului București

HOTĂRÂRE

privind aprobarea Planului Urbanistic Zonal

str. Dr. Sergiu nr. 5, sector 1

Având în vedere Expunerea de motive a Primarului General al Municipiului București și Raportul de specialitate al Direcției de Urbanism și Amenajarea Teritoriului;

Luând în considerare Raportul Comisiei de Urbanism și Amenajarea Teritoriului și Avizul Comisiei Juridice și de Disciplina din cadrul Consiliului General al Municipiului București:

Văzând avizele obținute de la :

- Comisia Tehnică de Urbanism și Amenajarea Teritoriului CTUAT - DUAT a PMB :
Aviz de urbanism nr. 15/3/07.06.2006;
- Comisia de Urbanism și Amenajarea Teritoriului a Consiliului General al municipiului București;
- Ministerul Transporturilor, Construcțiilor și Turismului : Aviz nr. 124/2006;
- Agenția pentru protecția mediului București: Aviz nr. 5414/235/2007;
- Comisia de preordonare rețele a PMB: Aviz nr. 552330/2006;
- Comisia de circulație : Aviz nr. 8299/2005;

Ținând seama de prevederile :

- Legii nr. 50/1991 privind autorizarea executării lucrărilor de construcții, cu modificările și completările ulterioare;
- Legii nr. 350 /2001 privind amenajarea teritoriului și urbanismul, cu modificările și completările ulterioare ;
- Ordinului MTCT nr. 22/2007 privind unele măsuri speciale pentru avizarea și aprobarea documentațiilor de urbanism în municipiul București ;
- Hotărârile Guvernului nr. 525/1996 pentru aprobarea Regulamentului General de Urbanism, modificată și completată ;
PUG – Municipiul București aprobat prin HCGMB nr. 269/21.12.2000.
- În temeiul prevederilor art. 45 alin. 2, lit. e, art. 36 alin. 2, lit. c și art. 36 alin. 5, lit. c din Legea administrației publice locale nr. 215/2001, republicată, cu modificările și completările ulterioare;

CONSILIUL GENERAL AL MUNICIPIULUI BUCUREȘTI
HOTĂRĂȘTE:

Art. 1: Se aprobă Planul Urbanistic Zonal " str. Dr. Sergiu nr. 5, sector 1"- pentru o suprafața de teren studiată $S=1,40$ ha, din care $S=342,00$ mp reprezintă suprafața terenului ce a generat PUZ – teren proprietate persoană juridică.

Conform Planului Urbanistic General al municipiului București, aprobat prin H.C.G.M.B. nr. 269/2000 – terenul se încadrează în Zona CA2 – zonă centrală cu funcțiuni complexe:

Indicatori urbanistici: $POT_{max}=60\%$; $CUT_{max}=3$.

Funcțiunea avizată – locuințe și servicii.

Indicatori urbanistici avizați : $POT_{max}=70\%$; $CUT_{max}=4,3$; $H_{max}=24$ m.

Art. 2: Prezenta documentație reprezintă regulamentul de urbanism și nu dă dreptul la construire.

Art. 3 :Se abrogă toate prevederile contrare cuprinse în proiectele urbanistice anterior aprobate.

Art. 4 :Perioada de valabilitate a prezentei documentații de urbanism este de 5(cinci) ani .

PRESEDINTE DE SEDINTA
Bucuresti ,2007

Contrasemneaza,

SECRETAR GENERAL AL MUNICIPIULUI BUCUREȘTI
TUDOR TOMA


PRIMAR GENERAL

Etaj: 1, cam. 101

tel.: 305 55 89; 305 55 90; 305 55 00 int. 1101

fax: 312 00 30

e-mail: primar@bucuresti-primaria.ro



Primăria Municipiului București

EXPUNERE DE MOTIVE privind aprobarea Planului Urbanistic Zonal

str. Dr. Sergiu nr. 5, sector 1

Legea nr. 453/2001, pentru modificarea și completarea Legii nr. 50/1991 privind autorizarea executării lucrărilor de construcții și unele măsuri pentru realizarea locuințelor stipulează obligatia administrației publice locale de a elibera certificate de urbanism și autorizații de construire pe baza documentațiilor de urbanism și amenajarea teritoriului, aprobate după cum urmează :

- pentru terenuri amplasate în localități, pe baza planurilor urbanistice (PUZ, PUD) aprobate și a regulamentelor aferente acestora .

Prin documentația de urbanism " PUZ – str. Dr. Sergiu nr. 5, sector 1", s-a avizat construirea unui imobil cu funcțiunea de locuințe și servicii, pe un teren în suprafața de 342,00 mp – teren proprietate persoană juridică.

Conform Planului Urbanistic General al municipiului București, aprobat prin H.C.G.M.B. nr. 269/2000 – terenul se încadrează în Zona CA2- zona centrală cu funcțiuni complexe:

Indicatori urbanistici: POTmax=60%; CUTmax=3.

Funcțiunea avizată – locuințe și servicii.

Indicatori urbanistici avizați : POTmax=70 % ; CUTmax= 4,3; Hmax=24 m.

Planul Urbanistic Zonal, având avizele Comisiei Tehnice de Urbanism (CTUAT-PMB), Comisiei de Urbanism și Amenajarea Teritoriului (CUAT-CGMB), și alte avize solicitate conform prevederilor legale în vigoare, conform prevederilor art. 45- alin. 2-lit. e, art. 36-alin. 2-lit. c și art. 36-alin. 5-lit. c din Legea administrației publice locale nr. 215/2001, republicată, cu modificările și completările ulterioare, se supune aprobării Consiliului General al Municipiului .

In scopul de mai sus, prezentam spre aprobare alaturatul proiect de hotărâre .

PRIMAR GENERAL

ADRIEAN VIDRANU



**DIRECTIA URBANISM SI AMENAJAREA
TERITORIULUI**

etaj: 2, cam. 203

tel.: 305 55 68; 305 55 00 int. 1203

fax: 305 55 68

e-mail: urbanism@bucuresti-primaria.ro



SMC certificat ISO 9001 : 2000



SMM certificat ISO14001 : 2004

Primăria Municipiului București

Nr. 483941;570549/10.10.2006

**AVIZ DE URBANISM nr. 15/3/07.06.2006
PUZ – STR. DR. SERGIU NR. 5, SECTOR 1**

Beneficiar – SC TRIUMPH COMTUR SRL

Proiectant – SC BAUMARC SRL

Suprafata studiata prin PUZ – cca. 1,40 HA, din care 342,00 mp reprezinta suprafata terenului ce a generat PUZ – proprietate persoana juridica.

Amplasare, delimitare studiu:

Conform Planului Urbanistic General al municipiului Bucuresti, aprobat prin H.C.G.M.B. nr. 269/2000 – terenul se incadreaza in Zona CA2 – zona centrala cu functiuni complexe.

Se avizeaza: Planul Urbanistic Zonal, configuratia edificabilului si regulamentul aferent, conform plan de reglementari vizat spre neschimbare. Functiunea avizata – locuinte si servicii.

Indicatori urbanistici : POTmax=70 % ; CUTmax=4,3; Hmax=24m.

Circulatii, accese: parcare autoturismelor si circulatiile nou propuse vor respecta prevederile HCGMB nr. 66/2006 privind normele de asigurare a numarului minim de locuri de parcare pt. noile constructii si amenajari autorizate pe teritoriul municipiului Bucuresti si a prospectelor necesare unei corecte functionari a arterelor de circulatie.

Acorduri, avize necesare pentru aprobare:

- aviz MCTC, aviz de mediu, aviz de precoordonare retele, avizul Comisiei Tehnice de Circulatie, alte avize conform legislatiei in vigoare.


Prezentul aviz modifica si completeaza prevederile documentatiilor de urbanism avizate anterior, este valabil 5 (cinci) ani si poate fi folosit numai dupa aprobarea documentatiei de urbanism.

Certificatul de urbanism se va elibera respectand datele tehnice solicitate prin acest aviz.

Sef serviciu,
Ing. IOANA BALAUREA

Referent,
ing. VICTOR MANEA

ARHITECT SEF AL MUNICIPIULUI BUCURESTI
Arh. ADRIAN BOLD



FPS-21-01/6

Comisia Tehnica de Urbanism si Amenajarea Teritoriului: arh. Doina Cristea, arh. Alexandru Beldiman, arh. Dan Marin, arh. Constantin Enache, arh. Serban Sturdza, arh. Dorin Stefan, arh. Viorel Hurduc

**DIRECTIA URBANISM SI AMENAJAREA
TERITORIULUI**

etaj: 2, cam. 203

tel.: 305 55 68; 305 55 00 int. 1203

fax: 305 55 68

e-mail: urbanism@bucuresti-primaria.ro



SMC certifiat ISO 9001 : 2000



SMM certifiat ISO14001 : 2004

Primăria Municipiului București

Nr. 483941;570549/10.10.2006

AVIZ DE URBANISM nr. 15/3/07.06.2006

PUZ – STR. DR. SERGIU NR. 5, SECTOR 1

Beneficiar – SC TRIUMPH COMTUR SRL

Proiectant – SC BAUMARC SRL

Suprafata studiata prin PUZ – cca. 1,40 HA, din care 342,00 mp reprezinta suprafata terenului ce a generat PUZ - proprietate persoana juridica.

Amplasare, delimitare studiu:

Conform Planului Urbanistic General al municipiului Bucuresti, aprobat prin H.C.G.M.B. nr. 269/2000 – terenul se incadreaza in Zona CA2 – zona centrala cu functiuni complexe.

Se avizeaza: Planul Urbanistic Zonal, configuratia edificabilului si regulamentul aferent, conform plan de reglementari vizat spre neschimbare. Functiunea avizata – locuinte si servicii.

Indicatori urbanistici : POTmax=70 % ; CUTmax=4,3; Hmax-24m.

Circulatii, accese: parcare autoturismelor si circulatiile nou propuse vor respecta prevederile HCGMB nr. 66/2006 privind normele de asigurare a numarului minim de locuri de parcare pt. noile constructii si amenajari autorizate pe teritoriul municipiului Bucuresti si a prospectelor necesare unei corecte functionari a arterelor de circulatie.

Acorduri, avize necesare pentru aprobare:

- aviz MCTC, aviz de mediu, aviz de preordonare retele, avizul Comisiei Tehnice de Circulatie, alte avize conform legislatiei in vigoare.

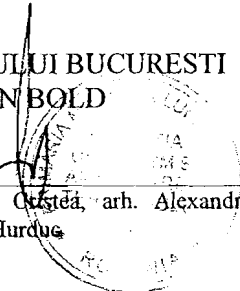
Prezentul aviz modifica si completeaza prevederile documentatiilor de urbanism avizate anterior, este valabil 5 (cinci) ani si poate fi folosit numai dupa aprobarea documentatiei de urbanism.

Certificatul de urbanism se va elibera respectand datele tehnice solicitate prin acest aviz.

Sef serviciu,
Ing. IOANA BALAUREA

Referent,
ing. VICTOR MANEA

ARHITECT SEF AL MUNICIPIULUI BUCURESTI
Arh. ADRIAN BOLD



FPS-21-01/6

Comisia Tehnica de Urbanism si Amenajarea Teritoriului: arh. Doina Ovidiu, arh. Alexandru Beldiman, arh. Dan Marin, arh. Constantin Enache, arh. Serban Sturdza, arh. Dorin Stefan, arh. Viorel Hurdus



România

**MINISTERUL TRANSPORTURILOR,
CONSTRUCȚIILOR ȘI TURISMULUI**
Direcția Generală Amenajarea
Teritoriului, Urbanism și Politică Locuirii
București, bd. Dinicu Golescu nr. 38, sector 1
Telefon/fax : 021- 319.61.02

Nr. 2579/25.10.2006

Către
S.C. TRIUMPH COMTUR s.r.l.

AVIZ nr. 124/ 2006

Denumire: **P.U.Z. Imobil P+6** în București, str. Dr. Dumitru Sergiu nr. 5, sector 1
Proiectant: S.C. BAUMARC INVEST s.r.l., București
Beneficiar: S.C. TRIUMPH COMTUR s.r.l.

În baza Art. 18, lit. g) din Legea 350/2001 privind amenajarea teritoriului și urbanismul, cu modificările și completările ulterioare,

Ministerul Transporturilor, Construcțiilor și Turismului
emite următorul

AVIZ


privind documentația

P.U.Z. Imobil P+6 în București, str. Dr. Dumitru Sergiu nr. 5, sector 1


cu condițiile de pe verso

DIRECTOR GENERAL

Gheorghe PĂTRĂSCU



Înainte de aprobarea documentației de către Consiliul local, acesta are obligația de a verifica modul în care au fost preluate în documentație condițiile impuse prin avize.



MINISTERUL MEDIULUI SI GOSPODARIRII APELOR
AGENTIA NATIONALA PENTRU PROTECTIA MEDIULUI

AGENTIA REGIONALA PENTRU PROTECTIA MEDIULUI BUCURESTI

Aleea Lacui Morii nr. 1, sector 6, cod 77613, BUCURESTI, ROMANIA cod fiscal 4221357
Telefoane: (021) 430.66.77
Tel / Fax (permanent): (021) 430.66.75 e-mail: office@arpmb.ro

Nr. 5414/ 235 / 02.02.2007

CATRE,
SC TRIUMPH COMTUR SRL
Str. Mamaia – Hotel Parc, Constanta

REFERITOR: Solicitare aviz de mediu pentru **PUZ – Imobil de locuinte**, Str. Dr. Sergiu nr. 5, sector 1, Bucuresti

Ca urmare a notificarii adresate de **SC TRIUMPH COMTUR SRL** cu sediul in Str. Mamaia – Hotel Parc, Constanta, inregistrata cu nr. 5414/2235/30.10.2006, a completarilor ulterioare inregistrate cu nr. 399/25.01.2007

in urma analizarii documentelor transmise si a verificarii,

in urma parcurgerii etapei de incadrare,

in baza HGR nr. 408/2004 privind organizarea si functionarea Ministerului Mediului si Gospodarii Apelor cu modificarile si completarile ulterioare si a Ordonantei de urgenta nr. 195/2005 privind protectia mediului aprobata si modificata prin Legea 265/2006, in conformitate cu HGR nr. 1076/2004 (art. 13), urmeaza ca **PUZ – Imobil de locuinte**, Str. Dr. Sergiu nr. 5, sector 1, Bucuresti sa fie supus procedurii de adoptare fara aviz de mediu.

Planul Urbanistic Zonal prevede solutionarea si reglementarea din punct de vedere urbanistic a arealului in suprafata totala de 1,40 ha din care 342 mp suprafata terenului generator (conform Avizului de Urbanism nr. 15/3/07.06.2006 emis de Primaria Municipiului Bucuresti – Directia Urbanism si Amenajarea Teritoriului), delimitat astfel:

- N – Str. Dragoslavele;
- S – Str. A.I. Cuza;
- V – Str. Dr. Iacob Felix;
- E – Str. Dr. Sergiu.

Obiectivul lucrarii il constituie realizarea unui hotel in regim de inaltime S+P+6E.

Obiectivul propus de prezentul PUZ se va realiza cu respectarea tuturor conditiilor impuse prin avizele tehnice de specialitate emise de institutiile competente, conform legii.


**DIRECTIA TRANSPORTURI, DRUMURI
SISTEMATIZAREA CIRCULATIEI**

etaj: 2, cam. 252

tel.: 305 55 35; 305 55 00 int. 1252

fax: 305 55 35

e-mail: transporturi@bucuresti-primaria.ro



SMC certificat ISO 9001 : 2000

SMM certificat ISO14001 : 2004

Primăria Municipiului București

497043

Dec08122
8299/SSCFIU/13/12.2005

Catre

S.C. BAUMARC INVEST S.R.L.

In sedinta Comisiei Tehnice de Circulatie din data de 08.12.2005 s-a dat acordul de principiu, din punct de vedere tehnic al circulatiei rutiere, pentru documentatia, "P.U.Z. - privind concesionarea terenului adiacent terenului proprietate particulara pentru realizarea unei constructii S+P+6E, cu destinatia de hotel, in str. Dr. Sergiu nr. 5 - 9", conform certificatului de urbanism si planului anexat, cu asigurarea unui numar de 12 locuri de parcare in incinta.

Pentru avizul comisiei veti reveni la urmatoarea faza de proiectare, faza P.A.C.

DIRECTOR EXECUTIV
Gheorghe UDRISTE

**DIRECTIA URBANISM SI AMENAJAREA
TERITORIULUI**

etaj: 2, cam. 203

tel.: 305 55 68; 305 55 00 int. 1203

fax: 305 55 68

e-mail: urbanism@bucuresti-primaria.ro



SMC certificat ISO 9001 : 2000



SMM certificat ISO14001 : 2004

Primăria Municipiului București

COMISIA DE COORDONARE

21 iulie 2006

Nr. 552330/19.07.2006

AVIZUL COMISIEI DE COORDONARE

Din PV nr. 27 / 21. 07. 2006 al sedintei
Comisiei de Coordonare a PMB

Nr. 21: SC BAUMARC PROIECT cu domiciliul/sediul in Bucuresti, str. Sfanta Maria nr. 94, prezinta spre avizare documentatia de precoordonare a P.U.Z. "STR. DR. SERGIU NR. 5 - 9 SECTOR 1", impreuna cu avizele scrise ale intreprinderilor edilitare. In conformitate cu Dispozitia Primarului General nr. 433/1996, se avizeaza favorabil din punct de vedere al retelelor edilitare planul de precoordonare mentionat mai sus cu conditiile:

- in vederea aprobarii PUZ-ului, se va obtine avizul CTUAT – PMB;
- se vor respecta conditiile impuse prin avizele anexa la documentatie;
- se va respecta planul de precoordonare anexat avizului.

PRESEDINTE – COMISIE,
ALEXANDRU DIMITERU RADU



SECRETAR – COMISIE,

ing. ec. DRUMEN CONSTANTIN

REPREZENTANT D.U.A.T.,
ing. Andrei Zaharescu

**D.U.A.T. - SEF SERVICIU
AUTORIZARE ,**

ing. Roxana Glont

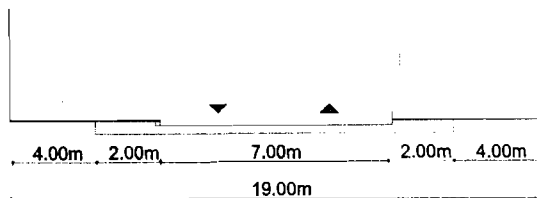
FPS-21-03/5

PUZ Str. Dr. SERGIU 1 - 5

REGLEMENTARI Sc. 1: 500

- LIMITA TERENULUI CARE A GENERAT PUZ
- LIMITA ZONEI STUDIATE
- VECHEA LIMITA DE PROPRIETATE
- CLADIRI EXISTENTE
- DURCH
- CLADIRE PROPUSA P+9 - P+12
- CLADIRE PROPUSA P+5 - P+7
- CLADIRE PROPUSA P+2, 3
- TROTUAR
- CAROSABIL
- SPATII PLANTATE
- ▲ ACCES AUTO
- ③ RETRAGERI FATA DE LIMITELE PARCELEI
- TEREN PROPUS SPRE CONCESIONARE
- TEREN PROPUS SPRE TRECERE IN DOMENIUL PUBLIC AL PRIMARIEI SECTORULUI 1

Dr. Sergiu Nr.	Retragere fata de limita veche
21	2-0 m
19	2-4 m
17	4 m
15	4 m
13	4 m



PROFIL PROPUS - STRADA DR. SERGIU

BILANT TERITORIAL

	Existent	Propus zona
Suprafata proprietati pe terenul studiat	10500 mp	10000 mp
Suprafata construita	3250 mp	5650 mp
Suprafata desfasurata	10950 mp	24942 mp
Circulatii; platforme	2325 mp	2950 mp
Spatii plantate	735 mp	1400 mp
Teren viran	3517 mp	
Teren propus pentru trecere in domeniul public		45 mp
POT (%)	38-56	24-84
CUT	0,38-2,64	2,2-4,3

Teren	S. teren (mp)	S. construita (mp)	S. desfasurata (mp)	POT (%)	CUT
Dr. Sergiu 1-3	413	220	1350	55	3,2
Dr. Sergiu 5	342,5	240	1450	70	4,3
Dr. Felix 32	245	170	980	70	4

BAUMARC INVEST
J 40. 7813. 2003
Telefon 2244563



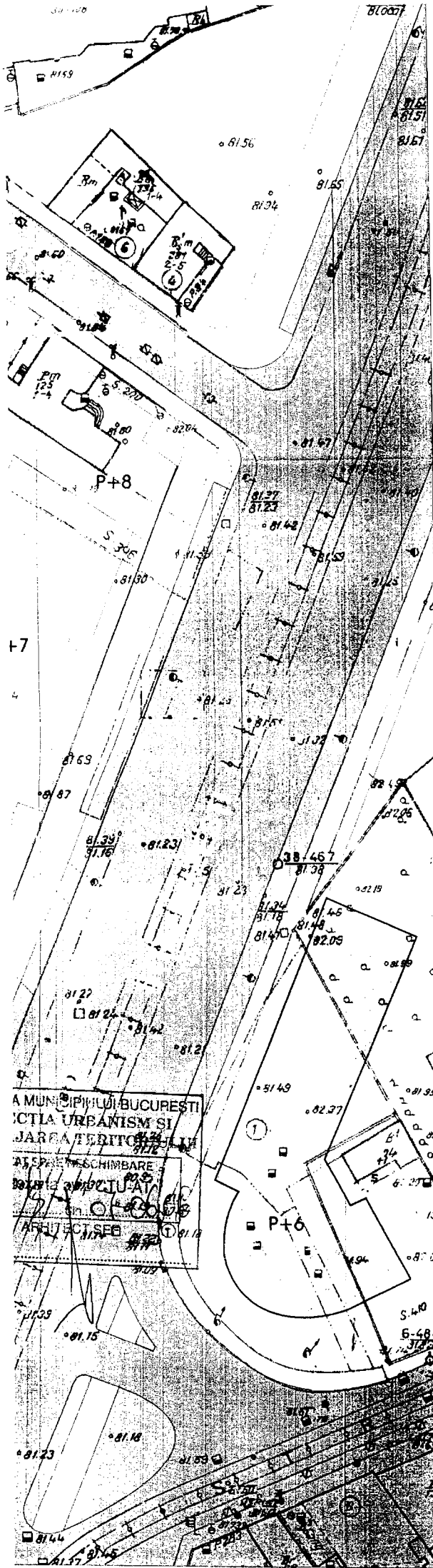
PUZ Str. Dr. Sergiu nr. 1 - 5

Beneficiar: S.C. TRIUMPH COMTUR S.R.L.

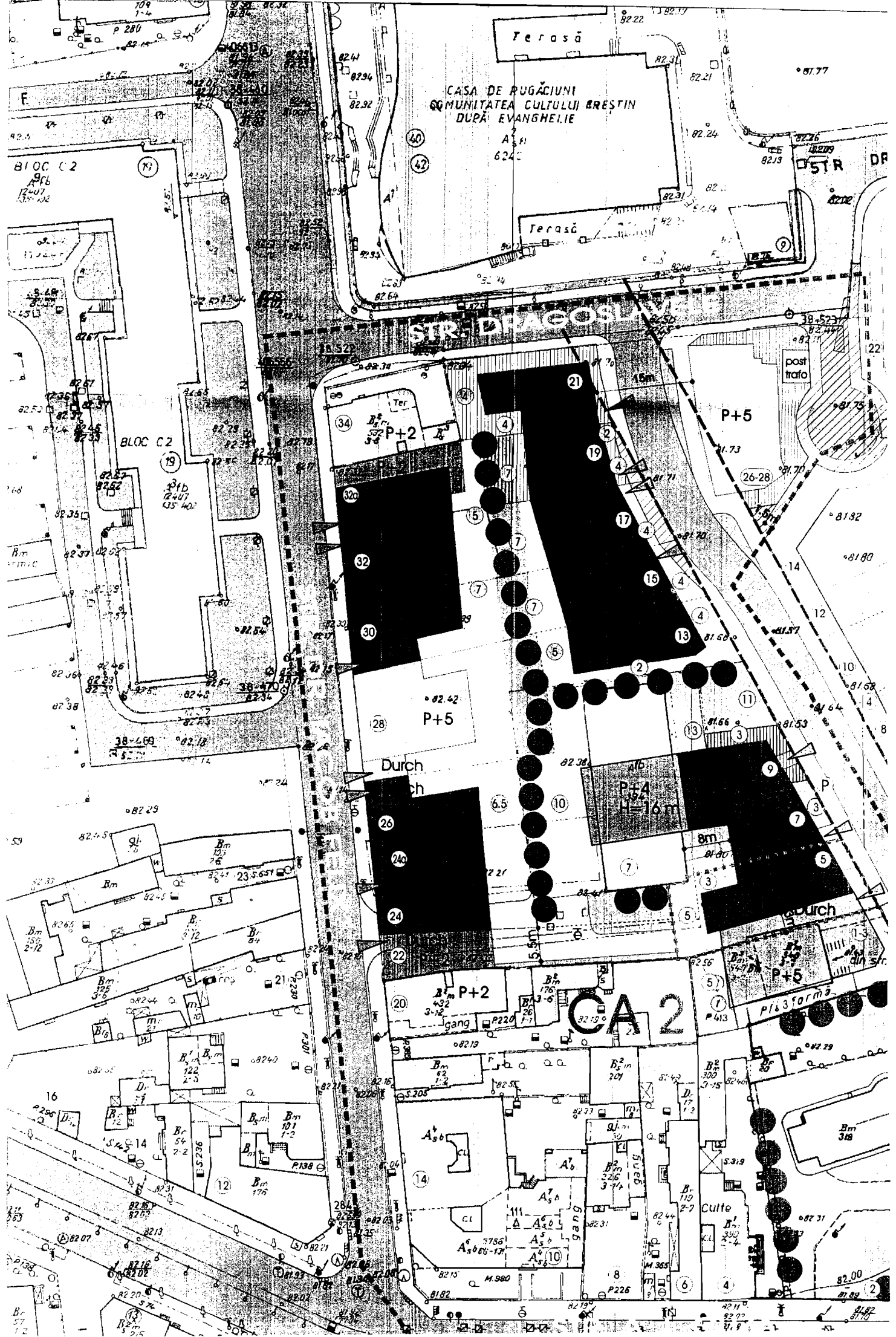
Director: arh. Mihai EFTENIE
Şef pr.: arh. Mihai EFTENIE
Desenat: arh. Monica SĂBĂU

REGLEMENTĂRI V1
scara 1/500

faza PU.
nr. 52
data A
06.0



A MUNICIPIULUI BUCURESTI
ACTIUA URBANISM SI
JARCA TERITORIALA
ASPRE SCHIMBARE
BOLTA SUBTUTUAT
AFECT SEB



CASA DE RUGĂCIUNI
MUNITATEA CULTULUI BRESTIN
DUPĂ EVANGHELIE

STR. DIACOSI

CASA 2

BLOC C2
A₁ 12407
A₂ 135402

BLOC C2
A₁ 12407
A₂ 135402

Durch
ch

P+5

P+5

P+2

P+4
H=16m

P+5

104
1-4
P 280

17

15

13

11

9

7

5

3

1

16

14

12

10

8

19

17

15

13

11

9

7

5

3

1

16

14

12

10

8

19

17

15

13

11

9

7

5

3

1

16

14

12

10

8

19

17

15

13

11

9

7

5

3

1

16

14

12

10

8

19

17

15

13

11

9

7

5

3

1

16

14

12

10

8

19

17

15

13

11

9

7

5

3

1

16

14

12

10

8

19

17

15

13

11

9

7

5

3

1

16

14

12

10

8

19

17

15

13

11

9

7

5

3

1

16

14

12

10

8

19

17

15

13

11

9

7

5

3

1

16

14

12

10

8

19

17

15

13

11

9

7

5

3

1

16

14

12

10

8

19

17

15

13

11

9

7

5

3

1

16

14

12

10

8

19

17

15

13

11

9

7

5

3

1

16

14

12

10

8

19

17

15

13

11

9

7

5

3

1

16

14

12

10

8

19

17

15

13

11

9

7

5

3

1

16

14

12

10

8

19

17

15

13

11

9

7

5

3

1

16

14

12

10

8

19

17

15

13

11

9

7

5

3

1

16

14

12

10

8

19

17

15

13

11

9

7

5

3

1

16

14

12

10

8

104
1-4
P 280

17

15

13

11

9

7

5

3

1

16

14

12

10

8

6

4

2

19

17

15

13

11

9

7

5

3

1

16

14

12

10

8

6

4

2

19

17

15

13

11

9

7

5

3

1

16

14

12

10

8

6

4

2

19

17

15

13

11

9

7

5

3

1

16

14

12

10

8

6

4

2

19

17

15

13

11

9

7

5

3

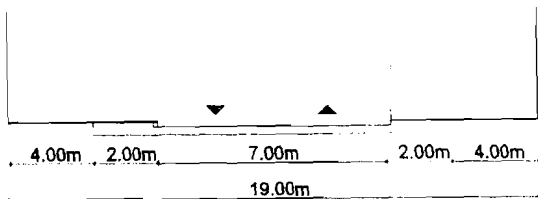
PUZ Str. Dr. SERGIU 1 - 5

REGLEMENTARI Sc. 1: 500

- LIMITA TERENULUI CARE A GENERAT PUZ
- LIMITA ZONEI STUDIATE
- VECHEA LIMITA DE PROPRIETATE

- CLADIRI EXISTENTE
- DURCH
- CLADIRE PROPUSA P+9 - P+12
- CLADIRE PROPUSA P+5 - P+7
- CLADIRE PROPUSA P+2, 3
- TROTUAR
- CAROSABIL
- SPATII PLANTATE
- ACCES AUTO
- RETRAGERI FATA DE LIMITELE PARCELI
- TEREN PROPUS SPRE CONCESIONARE
- TEREN PROPUS SPRE TRECERE IN DOMENIUL PUBLIC AL PRIMARIEI SECTORULUI 1

Dr. Sergiu Nr.	Retragere fata de limita veche
21	2-0 m
19	2-4 m
17	4 m
15	4 m
13	4 m



PROFIL PROPOS - STRADA DR. SERGIU

BILANT TERITORIAL

	Existent	Propus zona
Suprafata proprietati pe terenul studiat	10500 mp	10000 mp
Suprafata construita	3250 mp	5650 mp
Suprafata desfasurata	10950 mp	24942 mp
Circulatii; platforme	2325 mp	2950 mp
Spatii plantate	735 mp	1400 mp
Teren viran	3517 mp	
Teren propus pentru trecere in domeniul public		45 mp
POT (%)	38-56	24-84
CUT	0,38-2,64	2,2-4,3

Teren	S. teren (mp)	S. construita (mp)	S. desfasurata (mp)	POT (%)	CUT
Dr. Sergiu 1-3	413	220	1350	55	3,2
Dr. Sergiu 5	342,5	240	1450	70	4,3
Dr. Felix 32	245	170	980	70	4

BAUMARC INVEST SRL
J 40. 7813. 2003
Telefon 2244563

PUZ Str. Dr. Sergiu nr. 1 - 5

Beneficiar: S.C. TRIUMPH COMTUR S.R.L.

Director: arh. Mihai EFTENIE

Şef pr.: arh. Mihai EFTENIE

Desenat: arh. Monica SĂBĂU

REGLEMENTĂRI V1
scara 1/500

PUZ

520

A1

06.06

